



Comune di Arcore

Sul sito web istituzionale del Comune, nel Portale Cartografico, sono state pubblicate le cartografie, aggiornate ad aprile 2019, relative alla circolazione di trasporti e veicoli in condizione di eccezionalità, redatte in conformità alle linee guida per l'esercizio delle funzioni relative alle autorizzazioni alla circolazione dei trasporti eccezionali - Dgr X/6931 del 24/07/2017 - Dgr XI/1341 del 4/3/2019 (L.r. 4 aprile 2012, n.6, art. 42 - 2° aggiornamento).




Sul territorio di Arcore sono esclusivamente percorribili tali itinerari per tutte le 14 tipologie di trasporti e veicoli eccezionali.

Si potranno rilasciare deroghe specifiche di richieste valutate di volta in volta.



COMUNE DI ARCORE
 PROVINCIA DI MONZA E
 BRIANZA
 - STRADARIO -

LEGENDA
 (AGGIORNAMENTO DICEMBRE 2019)

-  CONFINI TERRITORIALI
COMUNE DI ARCORE
-  STRADE PROVINCIALI
-  PERCORSO CONSENTITO
TRASPORTO ECCEZIONALE
STRADE COMUNALI

LIMITAZIONI presenti nei percorsi consentiti

-  linea ferroviaria Milano Lecco
-  passaggio a livello ferroviario
-  incrocio semaforizzato
con lampade a portale
-  rotonda
-  rotonda di prossima realizzazione
-  isola salvagente-spartitraffico
-  viale alberato
-  linea aerea cavi in attraversamento
-  dosso rallentatrafico in pvc

